

ВОДИЧ ЗА ИНВЕСТИРАЊЕ ВО ПЕЛАГОНИСКИОТ РЕГИОН

Investment guide/Ciceron për investim/Οδηγος επενδυσεων





ГРАДИМЕ ПАРТНЕРСТВА
www.pelagonijabiznis.mk

ВОДИЧ ЗА ИНВЕСТИРАЊЕ ВО ПЕЛАГОНИСКИОТ РЕГИОН

Investment guide/Ciceron për investim/Οδηγος επενδυσων



ВОДИЧ ЗА ИНВЕСТИРАЊЕ



Почитувани инвеститори,

ПЕЛАГОНИЈА означува срдечност кон инвеститорите во Пелагонискиот регион. Ве уверуваме дека регионот е широко отворен да ги слушне сите идеи за инвестирање и да ги поддржи да бидат успешно реализирани. Успешните инвестиции се и наш успех. За нас тоа е чекор поблиску до исполнување на **визијата:**

Да бидеме регион со брендирана автентичност, со висок квалитет на живеење, перспективна иднина за нашите жители, економски раст и одржлив развој по европски критериуми.

Можностите за инвестирање во регионот се ограничени само од имагинацијата на инвеститорот. Пелагонија е најголемата плодна површина во Македонија која изобилува со бизнис можности во земјоделството и агробизнисот. Регионот има исклучително развиен индустриски сектор и производство на инженерски кадар. Интензивниот подем во континуитет отвора можности за градежништвото. Регионот е енергетското срце на Македонија. Трговијата и услугите постојано се развиваат, вклучително и поддршката за инвеститорите со финансии и современи ИТ решенија. Природното и културното богатство нудат можности за развој на туризмот. Комуникациските врски и инфраструктурата се поволни и постојано се инвестира во нивно подобрување. Тука ќе најдете на институции кои се приемчиви и поддржувачки. И конечно, луѓето во регионот се енергични, образовани, вредни и исклучително пријателски настроени.

Како можеме да Ви помогнеме?

Тимот на Центарот за развој на Пелагонискиот плански регион е секогаш подготвен да излезе во пресрет на Вашите специфични барања како инвеститор. Подетално ќе Ве запознаеме со можностите кои ги нуди регионот како целина и поединечно деветте општини во регионот. Кај нас ќе ги добиете сите релевантни информации и поддршка околу исполнување на законските барања. Ќе Ве упатиме на соодветните лица за секоја информација, на тој начин штедејќи го Вашето време и енергија. Нам ни е важно Вие да сте фокусирани на успехот на Вашата инвестициска идеја.

Оваа публикација е Вашиот водич за инвестирање во Пелагонискиот плански регион во Република Македонија. Тука можете да најдете информации за индустриските зони и можностите за инвестирање во деветте општини од Пелагонискиот регион. Дополнително, преку веб порталот **www.pelagonijabiznis.mk** имате можност да ја разгледате личната карта на бизнисот во регионот. Тука ќе најдете регистер на компании кои го носат развојот во Пелагонија но и компании кои се подготвени заедно со Вас да започнат нови инвестиции и да освојат нови пазари.

Ве охрабруваме да не посетите и се запознаете со можностите што ги нудиме. Штом ќе инвестирате тука, ќе станете дел од нас и од нашата визија. Ве очекуваме.

Искрено Ваш,

Центар за развој на Пелагонискиот плански регион

ЦЕНТАР ЗА РАЗВОЈ НА
ПЕЛАГОНИСКИОТ ПЛАНСКИ
РЕГИОН



ул. Борис Кидрич бр. 24
7000 Битола, Р.Македонија
Телефон: +389 47 232 800
Факс: +389 47 203 818
info@pelagonijaregion.mk
www.pelagonijaregion.mk

Основни податоци за Пелагонискиот плански регион

Пелагонискиот регион ги опфаќа басените на Пелагониската и Преспанската котлина и зафаќа површина од 4.717 km² или 19% од територијата на Република Македонија, со што претставува најголем плански регион во земјата. Во регионот живеат 238.136 жители со висока концентрација на населението во градските средини (околу 68%).

Во овој регион влегуваат девет општини со 343 населени места од кои 338 се рурални населби.

- Битола
- Прилеп
- Демир Хисар
- Крушево
- Кривогаштани
- Долнени
- Новаци
- Могила
- Ресен

Инфраструктурна поврзаност на регионот

Пелагонискиот регион се наоѓа во близина на:

три меѓународни аеродроми:

- Скопје (околу 180 км)
- Солун, Грција (170 км)
- Охрид (85 км)
-

две пристаништа:

- Солун, Грција (170 км)
- Драч, Албанија (200 км)



Регионот е поврзан со добра патна, железничка и телекомуникациска инфраструктура.

Некои креденцијали на регионот

- 280,000 хектари плодни површини
- Најголем производител на енергија во земјата
- Долгогодишно искуство во развој на современо земјоделство, индустрија и услуги
- Богато природно и културно богатство и атрактивна туристичка дестинација
- Непосредна близина на Грција, членка на ЕУ, и Албанија, членка на НАТО
- Вредни и срдечни луѓе и посветена општинска администрација
- Универзитетски регион

Причини за инвестирање во Пелагоонија

- 0% данок на нераспределена добивка
- 10% рамен данок на персонален доход и на распределена добивка – меѓу најниските во регионот
- Пристап до пазар од 650 милиони евра преку Договори за слободна трговија
- Млад, образован и прилагодлив кадар
- Трошоците за работна сила се меѓу најниските во Европа(просечна месечна бруто плата од 490 евра
- Ниски трошоци за закуп или купување на земјиште – во некои локации дури без надомест доколку инвеститорот се обврзе да гради
- Брза и едноставна регистрација на бизнис – на еден шалтер за само неколку часа
- Континуирано поедноставување на процедурите за водење бизнис, вклучително и градба на објекти

Повеќе информации за поволностите за инвестирање во Република Македонија се достапни во Агенцијата за странски инвестиции и промоција на извозот или преку **www.investinmacedonia.com**



Општина Битола

Битола



Податоци за општината

Местоположба: југозападен дел од Пелагонискиот регион

- Жители: 95,385
- Населени места: 65
- Површина: 792 км²
- Седиште на општината: градот Битола

Во Општина Битола постои диверзифицирана структура на економските активности. Меѓу најразвиените активности се: земјоделство, сточарство, прехранбена, метална и дрвна индустрија, производство на електрична енергија, туризам и угостителство и трговија.

Некои од ресурсите кои нудат можност за инвестиции се:

- Пелагонија како голема плодна површина
- Добра суровинска основа за прехранбена и други индустрии
- Непосредна близина со Грција (14 км) и Албанија (45 км)
- Национален парк Пелистер, погоден за зимски и здравствен туризам
- Туристички потенцијал
- Расположлива и квалификувана работна сила

Повеќе информации за инвестирање се достапни во:

Одделение за локален економски развој

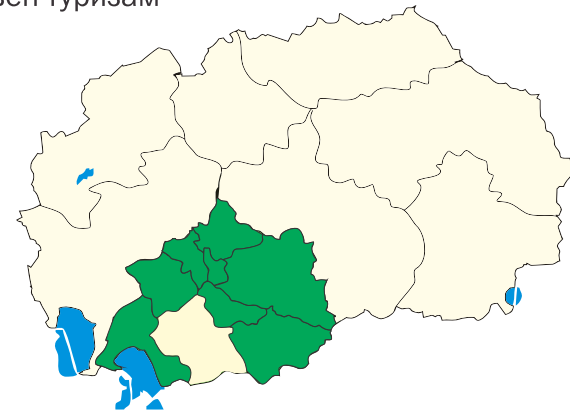
Виолета Налевска

Тел.: +389 47 208 336

Моб.: +389 71 222 839

E-mail: viki.nalevska@bitola.gov.mk

www.bitola.gov.mk



МОЖНОСТИ ЗА ИНВЕСТИРАЊЕ



Можности за инвестирање во Индустриска зона „Жабени“ Битола

- Цена на земјиштето од само 1 евро за метар квадратен
- 100% ослободување од комунални давачки ако инвеститорот вработи повеќе од 300 лица
- Површина од 244 хектари
- 5 км оддалеченост од границата со Грција
- 9 км одалеченост од градот Битола
- На главниот патен правец М5
- Лоцирана до самата железничка пруга кон Грција
- Пристапност до електрична, водоводна и канализациона мрежа

Погодна за:

- Лесна индустрија
- Логистички и дистрибутивни центри
- Трговски центри и супермаркети
- Хотели, Wellness и забавни содржини
- Креативна индустрија (филм, ЗД продукција)

Досега е покажан голем интерес од инвеститори :

- Во првата лицитација продадени се 29 парцели од Зоната со површина од 23 хектари
- Продадените парцели се наменети за хотел, фабрика од електро-машинска индустрија, дрвна индустрија, месопреработувачка, конзервна и текстилна
- Инвеститорите се од Германија, Италија, Грција и Македонија

За подетални информации

Јавно претпријатие Индустриска зона Жабени

Тел.: +389 47 208 336

E-mail: zabeni@bitola.gov.mk

www.bitola-business-park.com

Можност за изградба и развој на Населба „Златен рид“

- На површина од 103 хектари во централното градско подрачје
- Локација веднаш до железничката и автобуската станица
- Прекрасен поглед кон падините на рекреативното место Тумбе кафе

Предвидени содржини во населбата согласно урбанистичките планови:

- Деловно-трговски центар од 34 хектари
- Спорско-рекреативен центар
- Хотел од висока класа
- 2 хотели од средна класа
- Универзитетски кампус

Досега се купени парцели за инвестиции во хотел, трговски центар и згради од домашни и странски инвеститори.

Можност за изградба и развој на Туристички центар „Нижеполе“

- Слободна површина од 17 хектари
- Локација на само 4 км од Битола во подножјето на Баба планина
- Близу ски центарот Стрежево
- На надморска висина од 1,100 метри

Предвидени содржини:

- Спортски комплекс со тениско игралиште, минигольф, базен
- Хотелски комплекс
- Ресторани, продавници
- Услужни содржини: пошта, банка, аптека

*Проценетата вредност на потенцијалната инвестиција изнесува 18 милиони евра

Можност за изградба и развој на Голф комплекс (Resort)

- Вкупна достапна површина од 120 хектари за голф и луксузен сместувачки комплекс
- Лоциран на само 3 км од Битола и на 15 км од Грција
- Поглед кон националниот парк Пелистер и Баба планина
- Инсолација до 300 сончеви денови годишно
- Поволна и разиграна топографија (ридови, езерца, реки)

Предвидени содржини

- Терени за голф
- Луксузен хотел
- Ресторани и други угостителски објекти
- Wellness центри
- Услужни содржини: продавници, банка, пошта





Општина Прилеп

Прилеп



Податоци за општината

- Жители: 76,768
- Населени места: 59
- Површина: 1,164 км²
- Седиште на општината: градот Прилеп

Општина Прилеп има повеќе развиени економски активности како:

- тутун и тутунска индустрија
- мермер, рударство
- прехранбена индустрија
- текстилна индустрија
- метална и машинска индустрија.

Некои од можностите за инвестирање во Прилеп се поврзани со ресурсите како: традиција на производство на тутун, плодни површини, развиена индустрија, туризам и урбаниот развој на градот.

Повеќе информации за инвестирање се достапни во:

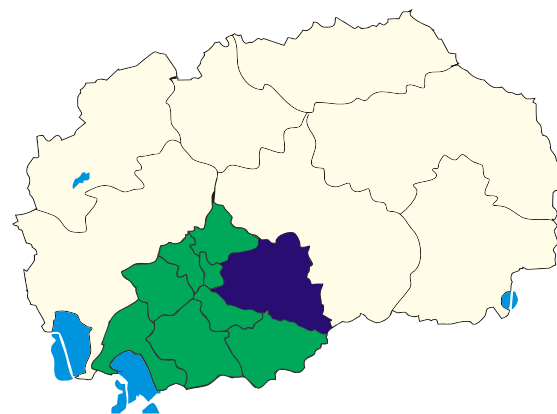
Одделение за локален економски развој

Винета Ивановска

Тел.: +389 48 401 709

E-mail: ler@prilep.gov.mk

www.prilep.gov.mk



МОЖНОСТИ ЗА ИНВЕСТИРАЊЕ



Можност за инвестирање во Технолошко-индустриска развојна зона Алинци

- Ослободување за период од 10 години од плаќање на данок на добивка и 100% ослободување од персонален данок на доход за период од 10 години, (ефективната стапка на персоналниот данок на доход доход изнесува 0%).
- Земјиште на долгорочен закуп за период до 99 години
- Ослободување од плаќање на надомест за уредување на градежното земјиште како и од надоместоци за добивање на градежни дозволи
- Бесплатен приклучок за гасовод, водоводна и канализациона мрежа
- Владата на Република Македонија учествува во трошоците за градба на корисниците во ТИРЗ во висина до 500.000 евра, во зависност од бројот на нови вработувања и висината на инвестицијата на корисникот.
- Царински зелен канал за стоките
- Достапна површина од 67.5 хектари во прва фаза
- Дополнителни 35.7 хектари достапни во втора фаза
- 13 засебни парцели
- На патниот правец М5 (Прилеп – Битола)
- Пристапност до електрична, водоводна и канализациона мрежа
- Погодна за индустриски капацитети

Повеќе информации за оваа зона се достапни во:
Дирекцијата за технолошки индустриски развојни зони
Тел. +389 2 3 111 166
E-mail: info@fez.gov.mk
www.fez.gov.mk



Можност за инвестирање во изградба и управување со Автобуска станица со деловен простор во Прилеп

- Вкупна површина 4,366 м²
- Површина за градба 412 м²
- Приземје и кат
- 6 паркинг места за автобуси
- Деловни објекти
- Лоцирана во близина на железничка станица во градот Прилеп



Можност за инвестирање во изградба и управување со Трговски центар

- Површина 32.000 м²
- Во близина на железничка и автобуска станица во градот Прилеп
- Со добра сообраќајна и инфраструктурна поврзаност

Можност за изградба и развој на населба „Градина“

- Можност за инвестирање во изградба и развој на Населба „Градина“
- Лоцирана во северо-источниот дел на Прилеп
- На 3 км од центарот
- Одлична инфраструктура
- Наменета за инвестиции во изградба на резиденцијални објекти
- Површина 220.000 м², од кои 10% за деловни објекти и 15% за спорт и рекреација
- Земјиште во сопственост на РМ



Можност за инвестирање во развој на Селски туризам во село Манастир - Мариово

- Лоцирано во Мариово, еден од наубавите региони во Македонија
- Прекрасен пејзаж близу Црна река
- Предвидени се инвестиции во градба на типски објекти во парцели од 144 м²





општина Ресен

РЕСЕН



Податоци за општината

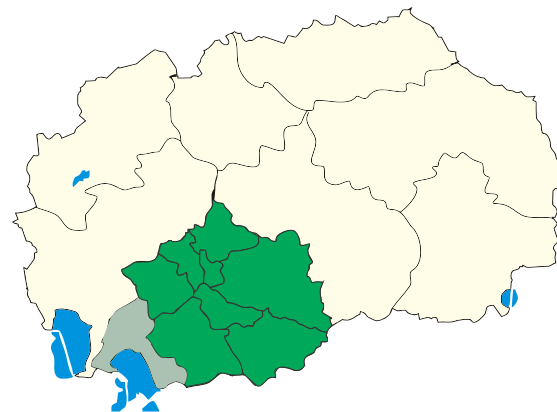
Местоположба: југозападен дел од Пелагонискиот регион

- Жители: 16,825
- Населени места: 44
- Површина: 739 км²
- Седиште на општината: градот Ресен

Главна дејност во Ресен е земјоделството, а особено производството на јаболко. Останати присутни дејности се: туризам и угостителство, кондиторска индустрија, текстилна индустрија и металопреработувачка.

Некои ресурси кои овозможуваат инвестиции се: традиција на производство на јаболко, Преспанското езеро, два национални паркови Галичица и Пелистер и позитивните трендови во развој на селски и планински туризам.

Повеќе информации за инвестирање се достапни во:
Одделение за локален економски развој
Ајман Ал Малла
Тел.: +389 47 551 763
E-mail: ajman.almalla@resen.gov.mk
www.resen.gov.mk





Можности за инвестирање во Индустриска зона Макази

- Цена од 1 евро за метар квадратен
- Слободна површина од 150 хектари
- На патот Битола – Ресен, на неколку километри пред влезот во градот Ресен
- Пристапност до електрична, водоводна и канализациона мрежа

Погодна за:

- Откупни и дистрибутивни центри со разладни системи, калибрација итн.
- Магацини за јаболка и други производи
- Преработувачки капацитети за овошје и зеленчук
- Капацитети за компостирање на отпадно јаболко
- Лесна индустрија

Можност за развој на т.н Финско село во село Долно Дупени

- Површина од 15 хектари
- Целосно урбанизирана површина

Предвидени содржини:

- Хотели
- Ресторани
- Домување од мал обем
- Терени за спорт и рекреација
- Паркинг

Можности за развој на туристички и угостителски капацитети во селата Претор, Стење, Коњско и други туристички локалитети

- Терени за спорт и рекреација
- 20,000 посетители во Преспа во викенди во летниот период (2010 година)

Можности за инвестирање во Индустриска зона Преспатекс

- Цена од 1 евро за метар квадратен
- Вкупна површина од 24 хектари
- Слободна површина за нови инвестиции од околу 3 хектари (на остатокот постојат приватни објекти)
- Лоцирана во градот
- Обезбедена инфраструктура
- Детален урбанистички план во процедура

Погодна за лесна индустрија. Постојните објекти се користат за слични намени:

- Складирање
- Текстилна конфекција
- Производство на сокови

Можност за купување или (траен) закуп на Откупен центар

- Површина 6 хектари
- На самиот пат Битола - Ресен
- Постои детален урбанистички план вон населено место
- Пристапност до инфраструктура
- Земјиштето во сопственост на државата, со право на управување на Општина Ресен

Погодно за наменски објекти поврзани со јаболко како:

- Откупни и дистрибутивни центри
- Магацини, вклучително ладилници
- Капацитети за преработка на јаболко





општина Демир Хисар

Демир Хисар



Податоци за општината

Местоположба: западен дел од Пелагонискиот регион

- Жители: 9,497
- Населени места: 41
- Површина: 480 км²
- Седиште на општината: градот Демир Хисар

Главна дејност во Демир Хисар е земјоделството, особено производство на тутун и градинарство. Останати дејности се: метална и машинска индустрија, трговија и транспорт.

Некои ресурси кои овозможуваат инвестиции во општината се:

- реката Црна
- богатство со шуми (даб и бука)
- богатство на дивеч (лов)
- риболов
- шумски плодови (печурки, боровинка, смрека, лековити билки и др.)
- традиционално производство на кумур и вар
- атрактивни манастири и природни убавини.

Повеќе информации за инвестирање се достапни во:

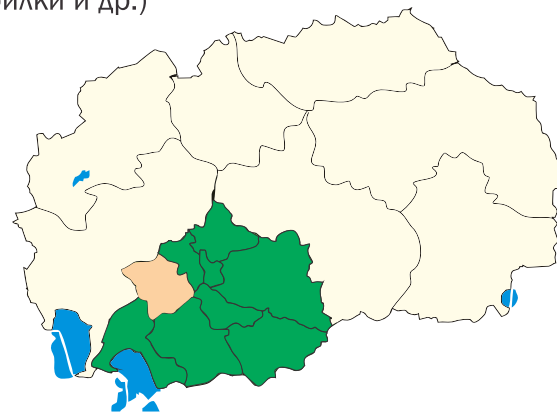
Одделение за локален економски развој

Мише Милошевски

Тел.: +389 47 552 661

Моб.: +389 71 235 532

E-mail: misedh@t-home.mk



Можности за инвестирање во Индустриска зона Демир Хисар

- Површина 25,6 хектари
- 56 засебни парцели
- Лоцирана на регионалниот пат Р-416 Битола – Кичево, на 1 км од Демир Хисар
- Пристапност на електрична, водоводна и канализациона мрежа

Погодна за:

- Индустриски капацитети
- Собирни пунктови за природни сировини
- Агро-преработувачки капацитети
- Магазински простори
- Деловно-административни згради

Можности за користење на неколку објекти во општинска сопственост за деловни цели:

Објект Дом на млади во с. Слечце за пренамена во деловни цели

- Вкупна површина 627 м2
 - Приземје 473 м2 и кат 154 м2
 - Состојба: добра
- Веќе користена како погон за текстилна конфекција (инвеститор од Грција)

Објект училиште во с. Смилево за користење во деловни цели

- Површина 576 м2
- Погодно за конфекција, но и за други намени
- Состојба: добра

Задружен дом во с. Сопотница за користење во деловни цели

- Површина 321 м2
- Состојба: добра

Објект поранешна болница во Демир Хисар за користење во деловни цели

- Вкупна површина 6,468 м2 од кои згради 1,250 м2 и двор 5,218 м2
- Состојба: добра
- Делови досега користени за производство на украсни свеќи (инвеститор од Грција)



Општина Крушево

Крушево



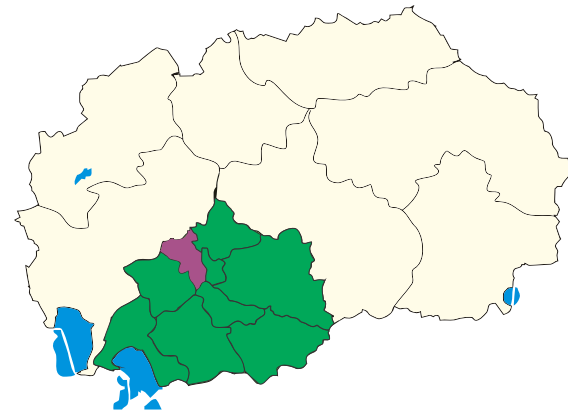
Податоци за општината

Местоположба: северозападен дел од Пелагонискиот регион

- Жители: 9,684
- Населени места: 18
- Површина: 205 км²
- Седиште на општината: градот Крушево

Населението во Општина Крушево се бави со туризам и угостителство, дрвна и текстилна индустрија. Дел од основата за понатамошен економски развој на општината се: автентична архитектура и местоположба, богатата историја, културни настани како живиот музеј Крушево етно град, традицијата на занаетчиство и сточарство, припадните убавини како туристички потенцијал и др. Крушево е градот на балканската поп ѕвезда Тоше Проески.

Повеќе информации за инвестирање се достапни во:
Одделение на локален економски развој
Таки Кардула
Моб.: +389 75 453 702
E-mail: takuli_k@yahoo.com
www.krusevo.gov.mk



Можности за инвестирање во Индустриска зона Крушево

- Цена од 1 евро за метар квадратен
- Површина 57 хектари
- На патот Прилеп – Крушево (8 км пред влезот во градот)
- Погодна за лесна индустрија

Постои можност за искористување и пренамена на дел од постојните индустриски објекти во зоната:

- ЕМО
- Илинденка
- НИКО ДООГ
- поранешна кланица и магацини

*Со оглед дека овие објекти се во приватна сопственост, генерални информации се достапни во општината, додека подетални информации се достапни кај сегашните сопственици



Можност за изградба и развој на Викенд зона Езеро

- Површина од 2.5 хектари
- Непосредна близина на вештачко езеро
- На 200 м. од меморијалниот комплекс
- На 500 м. од скијачките капацитети
- За инвеститори се нудат парцели за градба на 3 мини хотели со капацитет од по 30 легла и викенд куќи

Можност за инвестирање во изградба и развој на Ски центар Мусица

- Површина од 420 хектари
- 7 км од Крушево
- 1,780 метри надморска висина
- Обезбеден пат, струја и урбанистички план
- Поставеноста на патеката е запад – северозапад, идеална за долго задржување на снегот


Предвидени содржини :

- Скијање (16 км патеки , 6 ски лифтови и 1 жичарница)
- Угостителско-туристички капацитети (хотел)
- Спорт и рекреација (лов, планинарење и сл.)
- Паркинг



општина Кривогаштани

Кривогаштани



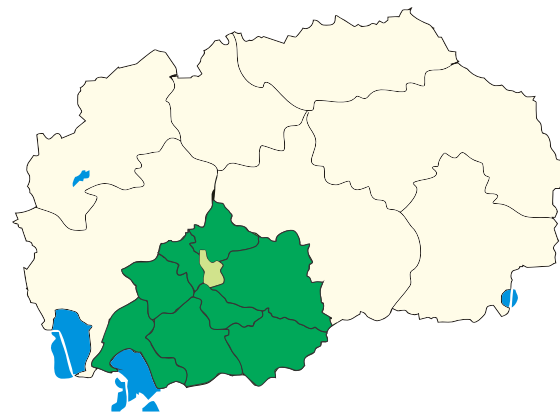
Податоци за општината

Местоположба: северен дел од Пелагонискиот регион

- Жители: 6,150
- Населени места: 12
- Површина: 93.7 км²
- Седиште на општината: село Кривогаштани

Главна дејност во Општина Кривогаштани е земјоделството. Главни култури кои се одгледуваат се пиперка, кромид, тутун, пченица и јачмен. Освен тоа, населението во општината се бави и со индивидуално сточарство. Општината има одлична сообраќајна поврзаност меѓу населените места во општината, како и со околните поголеми општини Прилеп, Битола, Демир Хисар и Крушево.

Повеќе информации за инвестирање се достапни во:
Одделение за локален економски развој
Сашо Цуцулоски
Тел.: +389 48 471 280
E-mail: s.cuculoski@t-home.mk





Можности за инвестирање во Индустриска зона Славеј, Кривогаштани

- Цена од 1 евро за метар квадратен
- Површина 2.5 хектари
- На патот Прилеп – Крушево, на само 15 км до Прилеп
- Пристапност до инфраструктура: електрична енергија, вода, одвод и пречистителна станица телекомуникациски врски.

Општината нуди постоечки објекти за адаптација и употреба во деловни цели како и можност за изградба на дополнителни објекти во непосредна близина на постоечките:

Објект поранешна чевлара во Кривогаштани

- 403 м2 зграда и 3,263 м2 дворно место
- Состојба: потребна минимална адаптација

Објект поранешно училиште во село Славеј

- 684 м2 зграда и 18,654 м2 дворно место
- Состојба: добра

Објект училишна зграда во Кривогаштани

- 170 м2 зграда
- Состојба: потребна минимална адаптација
- Можност за пренамена во детска градинка и за јавно приватно партнерство со приватен инвеститор кој би стопанисувал со зградата подолг период



Општина Долнени

Долнени



Податоци за општината

Местоположба: северен дел од Пелагонискиот регион

- Жители: 13,568
- Населени места: 37
- Површина: 430 км²
- Седиште на општината: село Долнени

Главна дејност во Општина Долнени е земјоделство, пред сè производство на тутун и житни култури. Населението се бави и со сточарство, рибарство, живинарство и услужни дејности. Некои ресурси врз кои може да се заснова идниот економски развој се: силна традиција на производство на тутун, големи површини на земјоделско земјиште, минерали (ископи на мермер), манастирот Зрзе и културни настани како фестивал на гајди и пеливанско борење.

Повеќе информации за инвестирање се достапни во:

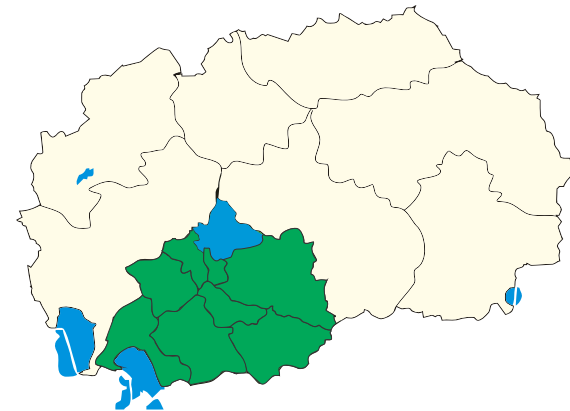
Одделение за локален економски развој

Тел.: +389 48 453 343

Моб.: +389 70 208 862

E-mail:smiftar@yahoo.com

www.opstinadolneni.gov.mk



МОЖНОСТИ ЗА ИНВЕСТИРАЊЕ

359,464	0.3%
8,632,724	7.7%
59,087	0.1%
13,963,095	12.4%
5,266,055	4.7%
10,323,178	9.2%
5,283,470	4.7%
4,330,582	3.8%
490,555	0.4%
12,036,658	10.7%
121,056	0.1%
4,162,809	3.7%
33,607,969	29.9%
1,987,731	1.8%
1,665,228	1.5%
5,014,932	4.5%
5,255,312	4.7%



Можност за инвестирање во Индустриска зона Долнени

- Цена од 1 евро за метар квадратен
- Површина 5.8 хектари
- Близу патот Прилеп – Кичево и регионалниот водовод Студенчица
- Поврзаност со инфраструктура
- Погодна за соларна централа поради високата инсолација од 262 сончеви денови и соодветниот терен и ориентација
- Погодна за капацитети за преработка на земјоделски производи
- Можност за давање земјиште по исклучително поволни услови доколку инвеститорот се обврзе да гради
- Општината нуди повеќе поранешни училишни згради во добра состојба во рурални населени места на долгорочен закуп за користење во деловни цели





општина Новаци

Новаци



Податоци за општината

Местоположба: јужен дел од Пелагонискиот регион

- Жители: 3,549
- Населени места: 41
- Површина: 772 км²
- Седиште на општината: село Новаџи

Главни дејности во Општина Новаџи се земјоделство и сточарство. Останати дејности се рударство, енергетика и производство на минерална вода. Општината располага со следните потенцијали за инвестиции и економски развој: обработливо земјиште од 23,000 хектари, пасишта 29,000 хектари, шуми 17,000 хектари, недопрена природа во Мариовскиот регион, потенцијал за производство на енергија од сонце и ветер, потенцијал за развој на туризмот и присуство на шумски плодови.

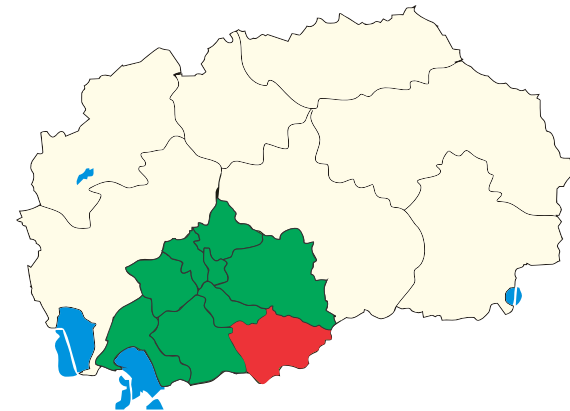
Повеќе информации за инвестирање се достапни во:

Одделение за локален економски развој

Тел.: +389 47 203 060

E-mail: stevce.novaci@t-home.mk

www.opstinanovaci.gov.mk





Можности за инвестирање во Индустриска зона Новаци

- Цена од 1 евро за метар квадратен
- Површина од 9 хектари (со можност за зголемување)
- На регионалниот пат Битола - Новаци (Р 509)
- На 11 км оддалеченост од Битола и 1 км од центарот на Новаци
- Пристапност на електрична, водоводна и канализациона мрежа
- Погодна за искористување на предностите на општината во земјоделство, сточарство, агропреработувачка индустрија

Општината нуди училишни згради во рурални места под закуп за користење за деловни цели од инвеститори

- Старавина: 700 м², два ката, двор 2,000 м²
- Брод: 142 м², два ката, двор 500 м²
- Гнеотино: 170 м² и двор 4,226 м²



општина Могила

МОГИЛА



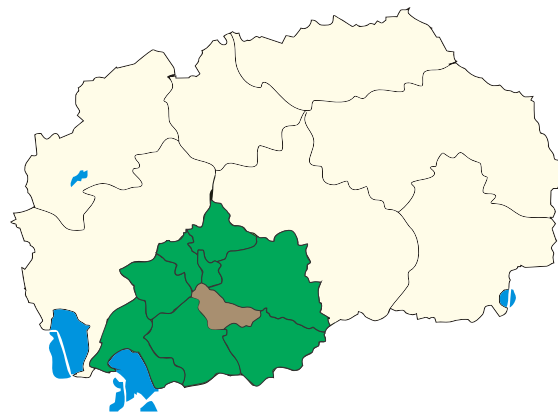
Податоци за општината


Местоположба: централен дел од Пелагонискиот регион

- Жители: 6,710
- Населени места: 23
- Површина: 250 км²
- Седиште на општината: село Могила

Главна дејност во Општина Могила е земјоделство, особено производство на житарици и полјоделски култури. Останати дејности се: сточарство, производство на сточна храна и трговија на мало. Потенцијалните инвестиции и економскиот развој во Могила можат да бидат базирани на следниве ресурси: традиција на земјоделско производство, традиција на сточарство, голем број индивидуални земјоделски производители, близината на .

Повеќе информации за инвестирање се достапни во
Одделение за локален економски развој
Гордана Стефановска Лозановска
Тел.: +389 47 296 360
E-mail:gorloz@hotmail.com
www.mogila.gov.mk





Можности за инвестирање во Индустриска зона Петилеп

- Цена од 1 евро за метар квадратен
- Површина од 17 хектари
- Близу патот Битола – Прилеп
- Пристапност на инфраструктура: пат, енергија, вода

Можност за користење на објект Дом на култура во деловни цели од инвеститори

- Површина 200 м²
- Во с. Добрушево
- Релативно нов објект, граден 2002 г.

ИНСТИТУЦИОНАЛНА НАДГРАДБА И ПОДДРШКА НА БИЗНИС АКТИВНОСТИТЕ ВО ПЕЛАГОНИСКИОТ ПЛАНСКИ РЕГИОН

ЦЕНТАР ЗА РАЗВОЈ НА
ПЕЛАГОНИСКИОТ ПЛАНСКИ
РЕГИОН



ул. „Томаки Димитровски“ бр.7, 7000 Битола
Република Македонија
Тел. +389 47 232 800
Факс. +389 47 203 818
www.pelagonijabiznis.mk

„ВОДИЧ ЗА ИНВЕСТИРАЊЕ ВО ПЕЛАГОНИСКИОТ РЕГИОН”

Издава:

Центар за развој на Пелагонискиот плански регион

За издавачот:

Емилиа Ѓероска - Раководител

Подготвил:

Македонски центар за меѓународна соработка

Ликовно-графичко уредување:

Бојан Бојкоски

Лектура на Македонски јазик:

Лазар Неданоски

Превод и лектура на Англиски јазик:

Глигор Михаиловски

Превод и лектура на Албански јазик:

Ермира Кучлар

Превод и лектура на Грчки јазик:

Димитри Иоану

Печат: ГРАФОПРОМ

Тираж: 2500