

Врз основа на член 65 став (6) од Законот за животната средина („Службен весник на РМ“ бр. 53/05, 81/05, 24/07, 159/08, 83/09, 48/10, 124/10, 51/11, 123/12, 93/13, 187/13, 42/14, 44/15, 129/15, 192/15, 39/16 и „Службен Весник на РСМ“ бр. 99/18, 89/22 и 171/22), Општина Битола, на ден 01.12.2025 година, донесе:

ОДЛУКА ЗА НЕСПРОВЕДУВАЊЕ НА СТРАТЕГИСКА ОЦЕНА

1. За планско-проектната документација - **Урбанистички проект вон опфат на урбанистички план за градба со намена А1.5 - станбени куќи во состав на селско стопански двор на КП 454 И КП 456 м.в. „Гробишта“, КО Кажани, Општина Битола**, кој се носи согласно потврда за одобрување на проектна програма бр. 30-1592/23 од 17.06.2025 год, **не е потребно да се спроведе стратeгиска оцена на влијанието врз животната средина** согласно член 65 од Законот за животната средина.
2. Одлуката заедно со формуларите за определување на потребата од спроведување односно неспроведување на стратeгиска оцена се објавува на веб страната на **Општина Битола, www.bitola.gov.mk**
3. Согласно критериумите за определување на тоа дали еден плански документ има влијание врз животната средина од чл. 65 став (4) од Законот за животна средина и врз основа на податоците од Прилог 2 на Правилникот за формата, содржината и образецот на одлуката за спроведување односно неспроведување на стратeгиска оцена, донесувањето на планско-проектниот документ за **Урбанистички проект вон опфат на урбанистички план за градба со намена А1.5 - станбени куќи во состав на селско стопански двор на КП 454 И КП 456 м.в. „Гробишта“, КО Кажани, Општина Битола**, нема да има влијание врз животната средина од следните причини: Цел на предметниот урбанистички проект е да дефинира начинот на користење на земјиштето и сите архитектонско-урбанистички параметри за реализација на градбата. Со спроведување на овој проект ќе се предизвикаат позитивни ефекти врз непосредното опкружување од аспект на уреденост на просторот и инфраструктурна опременост. Согласно Законот за животна средина, како и Законот за заштита на природата, правните или физичките лица кој вршат дејности или активности кои не спаѓаат во проектите за кои се спроведува постапка за оцена на влијанието врз животната средина се должни да изготват Елаборат за заштита на животната средина, со цел да се оцени влијанието на дејностите или активностите врз животната средина, пред да започнат со спроведување на проектот и истиот да го достават до органот надлежен за одобрување на спроведувањето на проектот.
4. Против оваа одлука може да се поднесе жалба до **Министерството за животна средина и просторно планирање** во рок од 15 дена од денот на објавувањето на веб страната.

Бр.08-1208/1
од 01.12.2025
Општина Битола

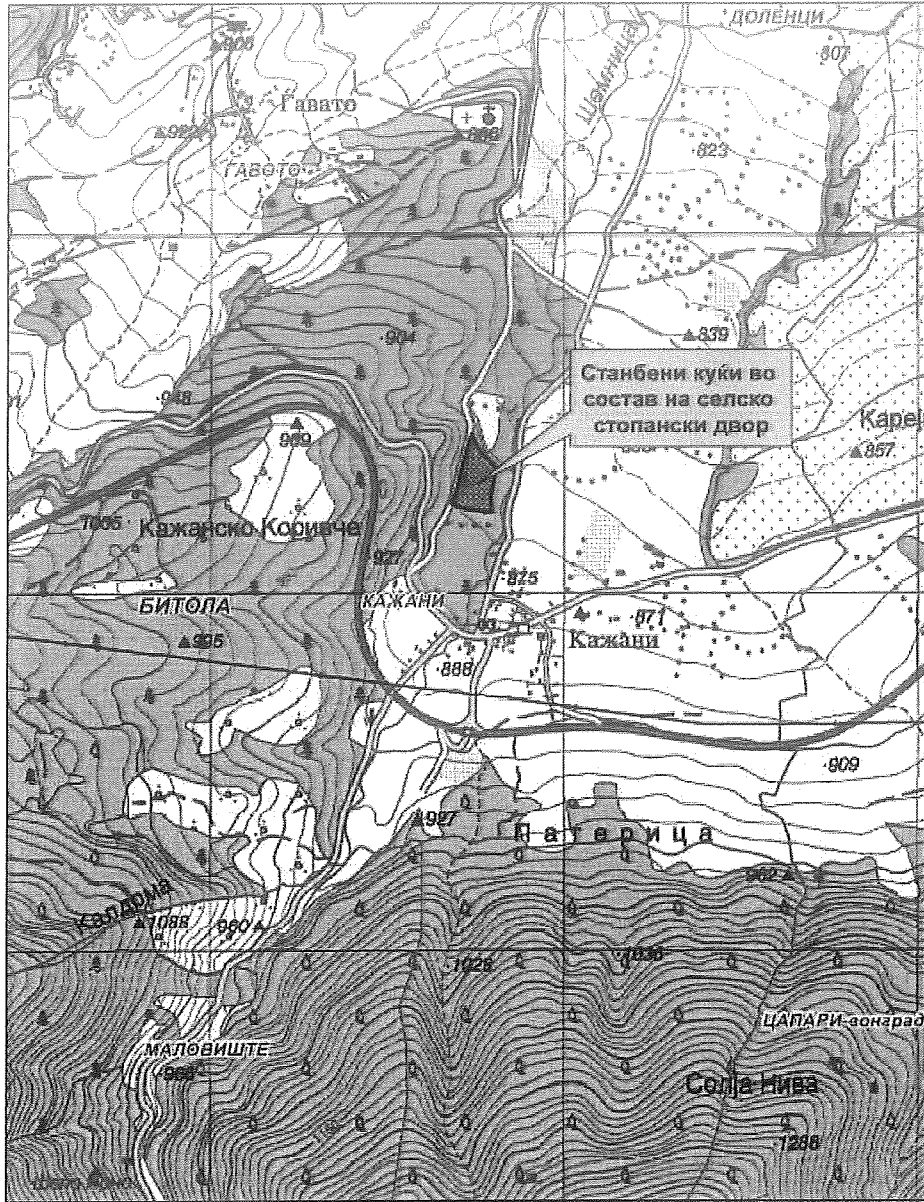




Податоци за органот кој го изработува планскиот документ	
Назив на планскиот документ	Урбанистички проект вон опфат на урбанистички план за градба со намена А1.5 - станбени куќи во состав на селско стопански двор на КП 454 И КП 456 м.в. „Гробишта“, КО Кажани, Општина Битола
Орган надлежен за изработка на планскиот документ	Друштво за архитектонски дејности и инженерство, техничко испитување и анализа ТАЈФА АРХИТЕКТИ ДООЕЛ, увоз-извоз Куманово
Орган надлежен за донесување на планскиот документ	Општина Битола

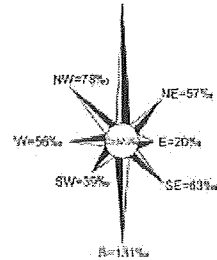
Податоци за изработувачот на планскиот документ	
Име на лицето овластено за подготвување на планскиот документ	Биљана Насковиќ, дипл.инж.арх. овластување бр.0.0369
Назив на работното место	Планер
Контакт податоци за лицето	ул. Живко Чало бр. 23, 1300 Куманово моб.тел. +389 70 511 131

Основни податоци за планскиот документ			
Од што произлегува донесувањето на планскиот документ? (пр. законска обврска или друга одредба)			
Согласно Законот за урбанистичко планирање (Службен весник на РСМ 32/20, 111/23, 171/24, 224/24, 40/25, 101/25 и 127/25), Правилникот за урбанистичко планирање (Сл. Весник на РСМ бр 225/20, 219/21, 104/22, 99/23, 7/25 и 143/25), а во врска со чл. 58 став (6) од Законот за урбанистичко планирање			
Дали се донесува нов плански документ или се вршат измени на постојниот?			
Да ✓ Не			
Доколку се врши измена на постоечки плански документ наведете го називот на стариот плански документ и причините за негово изменување?			
/			
Дали планскиот документ опфаќа област определена со член 65 став 2 од Законот за животна средина? Доколку одговорот е ДА наведете ја областа.			
ДА – просторно и урбанистичко планирање			
Дали планскиот документ е определен со уредбата за стратегиите, плановите и програмите, вклучувајќи ги и промените на тие стратегии, планови и програми, за кои задолжително се спроведува постапка за оцена на нивното влијание врз животната средина и врз животот и здравјето на луѓето. Доколку е определен наведете ја точката и алинејата под која е определен. (пр. член 3, точка 1, алинеја 5)			
Да Не ✓	Член: /	Точка: /	Алинеја: /
Дали со планскиот документ се планира реализирање на проект што е предвиден со Уредбата за определување на проектите и критериумите врз основа на кои се утврдува потребата за спроведување на постапка за оцена на влијанието врз животната средина. Доколку одговорот е позитивен наведете за каков проект станува збор.			
Не, предметниот опфат за прв пат се врши урбанизација врз основа на Просторен план на РМ			
Дали планскиот документ опфаќа користење на мала област од локално значење како што е определено со член 65 став 3 од Законот за животна средина. Доколку одговорот е ДА, наведете ја површината на областа и нејзиното значење.			
Не			
Да се наведе целта на донесување на планскиот документ и да се опише клучната одлука која ќе се донесе.			
Целта на донесување на Урбанистички проект вон опфат на урбанистички план за градба со намена А1.5 - станбени куќи во состав на селско стопански двор на КП 454 И КП 456 м.в. „Гробишта“, КО Кажани, Општина Битола е оформување на урбанистичка функционална целина, оптимални димензионирање на системите на комунална инфраструктура, создавање на услови за рационално користење на земјиштето и одржлив развој..			
Предмет на планскиот документ. (пр. транспорт, планирање на просторот и сл.)			
Планирање на просторот			
Периодот за донесување на планскиот документ.			
Дефинирана со Програма за измена и дополнување на Програмата на финансирање и изработка на урбанистички планови на подрачјето на Општина Битола за 2024, бр.09-44/5 од 22.05.2024.			
Предвидено ревидирање на планскиот документ. Доколку е предвидено ревидирање, на колку години?			
Не е предвидено ревидирање			
Простор или област опфатени со планскиот документ. (пр. географска област, добро е да се прикачи мапа)			
Проектниот опфат кој е предмет на уредување ги зафаќа катастарските парцели 454 и 456 м.в. „Гробишта“, КО Кажани, Општина Битола. Граница на проектниот опфат има вкупна површина од П=15851,9675 м2 или 1,59 ха.			

Местоположба на локацијата и ружа на ветрови

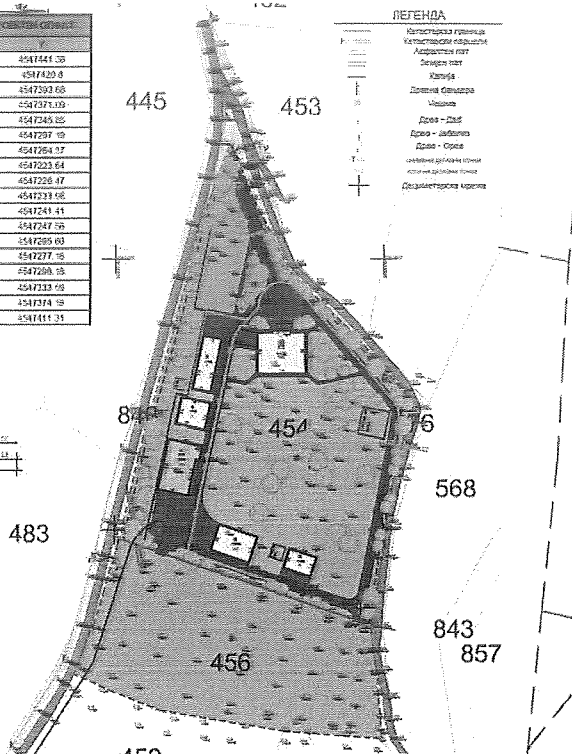


-  Општинска граница
-  Катастарска граница



№	ИЗМЕНА	ОПИСАНИЕ	СТАТУС	ДАТУМ	ПОСРЕДНИК
1	1	ИЗМЕНА НА ПЛАН	ИЗМЕНА	15.05.2019	МАК
2	2	ИЗМЕНА НА ПЛАН	ИЗМЕНА	15.05.2019	МАК
3	3	ИЗМЕНА НА ПЛАН	ИЗМЕНА	15.05.2019	МАК
4	4	ИЗМЕНА НА ПЛАН	ИЗМЕНА	15.05.2019	МАК
5	5	ИЗМЕНА НА ПЛАН	ИЗМЕНА	15.05.2019	МАК
6	6	ИЗМЕНА НА ПЛАН	ИЗМЕНА	15.05.2019	МАК
7	7	ИЗМЕНА НА ПЛАН	ИЗМЕНА	15.05.2019	МАК
8	8	ИЗМЕНА НА ПЛАН	ИЗМЕНА	15.05.2019	МАК
9	9	ИЗМЕНА НА ПЛАН	ИЗМЕНА	15.05.2019	МАК
10	10	ИЗМЕНА НА ПЛАН	ИЗМЕНА	15.05.2019	МАК
11	11	ИЗМЕНА НА ПЛАН	ИЗМЕНА	15.05.2019	МАК
12	12	ИЗМЕНА НА ПЛАН	ИЗМЕНА	15.05.2019	МАК
13	13	ИЗМЕНА НА ПЛАН	ИЗМЕНА	15.05.2019	МАК
14	14	ИЗМЕНА НА ПЛАН	ИЗМЕНА	15.05.2019	МАК
15	15	ИЗМЕНА НА ПЛАН	ИЗМЕНА	15.05.2019	МАК
16	16	ИЗМЕНА НА ПЛАН	ИЗМЕНА	15.05.2019	МАК
17	17	ИЗМЕНА НА ПЛАН	ИЗМЕНА	15.05.2019	МАК
18	18	ИЗМЕНА НА ПЛАН	ИЗМЕНА	15.05.2019	МАК
19	19	ИЗМЕНА НА ПЛАН	ИЗМЕНА	15.05.2019	МАК
20	20	ИЗМЕНА НА ПЛАН	ИЗМЕНА	15.05.2019	МАК
21	21	ИЗМЕНА НА ПЛАН	ИЗМЕНА	15.05.2019	МАК
22	22	ИЗМЕНА НА ПЛАН	ИЗМЕНА	15.05.2019	МАК
23	23	ИЗМЕНА НА ПЛАН	ИЗМЕНА	15.05.2019	МАК
24	24	ИЗМЕНА НА ПЛАН	ИЗМЕНА	15.05.2019	МАК
25	25	ИЗМЕНА НА ПЛАН	ИЗМЕНА	15.05.2019	МАК
26	26	ИЗМЕНА НА ПЛАН	ИЗМЕНА	15.05.2019	МАК
27	27	ИЗМЕНА НА ПЛАН	ИЗМЕНА	15.05.2019	МАК
28	28	ИЗМЕНА НА ПЛАН	ИЗМЕНА	15.05.2019	МАК
29	29	ИЗМЕНА НА ПЛАН	ИЗМЕНА	15.05.2019	МАК
30	30	ИЗМЕНА НА ПЛАН	ИЗМЕНА	15.05.2019	МАК
31	31	ИЗМЕНА НА ПЛАН	ИЗМЕНА	15.05.2019	МАК
32	32	ИЗМЕНА НА ПЛАН	ИЗМЕНА	15.05.2019	МАК
33	33	ИЗМЕНА НА ПЛАН	ИЗМЕНА	15.05.2019	МАК
34	34	ИЗМЕНА НА ПЛАН	ИЗМЕНА	15.05.2019	МАК
35	35	ИЗМЕНА НА ПЛАН	ИЗМЕНА	15.05.2019	МАК
36	36	ИЗМЕНА НА ПЛАН	ИЗМЕНА	15.05.2019	МАК
37	37	ИЗМЕНА НА ПЛАН	ИЗМЕНА	15.05.2019	МАК
38	38	ИЗМЕНА НА ПЛАН	ИЗМЕНА	15.05.2019	МАК
39	39	ИЗМЕНА НА ПЛАН	ИЗМЕНА	15.05.2019	МАК
40	40	ИЗМЕНА НА ПЛАН	ИЗМЕНА	15.05.2019	МАК
41	41	ИЗМЕНА НА ПЛАН	ИЗМЕНА	15.05.2019	МАК
42	42	ИЗМЕНА НА ПЛАН	ИЗМЕНА	15.05.2019	МАК
43	43	ИЗМЕНА НА ПЛАН	ИЗМЕНА	15.05.2019	МАК
44	44	ИЗМЕНА НА ПЛАН	ИЗМЕНА	15.05.2019	МАК
45	45	ИЗМЕНА НА ПЛАН	ИЗМЕНА	15.05.2019	МАК
46	46	ИЗМЕНА НА ПЛАН	ИЗМЕНА	15.05.2019	МАК
47	47	ИЗМЕНА НА ПЛАН	ИЗМЕНА	15.05.2019	МАК
48	48	ИЗМЕНА НА ПЛАН	ИЗМЕНА	15.05.2019	МАК
49	49	ИЗМЕНА НА ПЛАН	ИЗМЕНА	15.05.2019	МАК
50	50	ИЗМЕНА НА ПЛАН	ИЗМЕНА	15.05.2019	МАК
51	51	ИЗМЕНА НА ПЛАН	ИЗМЕНА	15.05.2019	МАК
52	52	ИЗМЕНА НА ПЛАН	ИЗМЕНА	15.05.2019	МАК
53	53	ИЗМЕНА НА ПЛАН	ИЗМЕНА	15.05.2019	МАК
54	54	ИЗМЕНА НА ПЛАН	ИЗМЕНА	15.05.2019	МАК
55	55	ИЗМЕНА НА ПЛАН	ИЗМЕНА	15.05.2019	МАК
56	56	ИЗМЕНА НА ПЛАН	ИЗМЕНА	15.05.2019	МАК
57	57	ИЗМЕНА НА ПЛАН	ИЗМЕНА	15.05.2019	МАК
58	58	ИЗМЕНА НА ПЛАН	ИЗМЕНА	15.05.2019	МАК
59	59	ИЗМЕНА НА ПЛАН	ИЗМЕНА	15.05.2019	МАК
60	60	ИЗМЕНА НА ПЛАН	ИЗМЕНА	15.05.2019	МАК
61	61	ИЗМЕНА НА ПЛАН	ИЗМЕНА	15.05.2019	МАК
62	62	ИЗМЕНА НА ПЛАН	ИЗМЕНА	15.05.2019	МАК
63	63	ИЗМЕНА НА ПЛАН	ИЗМЕНА	15.05.2019	МАК
64	64	ИЗМЕНА НА ПЛАН	ИЗМЕНА	15.05.2019	МАК
65	65	ИЗМЕНА НА ПЛАН	ИЗМЕНА	15.05.2019	МАК
66	66	ИЗМЕНА НА ПЛАН	ИЗМЕНА	15.05.2019	МАК
67	67	ИЗМЕНА НА ПЛАН	ИЗМЕНА	15.05.2019	МАК
68	68	ИЗМЕНА НА ПЛАН	ИЗМЕНА	15.05.2019	МАК
69	69	ИЗМЕНА НА ПЛАН	ИЗМЕНА	15.05.2019	МАК
70	70	ИЗМЕНА НА ПЛАН	ИЗМЕНА	15.05.2019	МАК
71	71	ИЗМЕНА НА ПЛАН	ИЗМЕНА	15.05.2019	МАК
72	72	ИЗМЕНА НА ПЛАН	ИЗМЕНА	15.05.2019	МАК
73	73	ИЗМЕНА НА ПЛАН	ИЗМЕНА	15.05.2019	МАК
74	74	ИЗМЕНА НА ПЛАН	ИЗМЕНА	15.05.2019	МАК
75	75	ИЗМЕНА НА ПЛАН	ИЗМЕНА	15.05.2019	МАК
76	76	ИЗМЕНА НА ПЛАН	ИЗМЕНА	15.05.2019	МАК
77	77	ИЗМЕНА НА ПЛАН	ИЗМЕНА	15.05.2019	МАК
78	78	ИЗМЕНА НА ПЛАН	ИЗМЕНА	15.05.2019	МАК
79	79	ИЗМЕНА НА ПЛАН	ИЗМЕНА	15.05.2019	МАК
80	80	ИЗМЕНА НА ПЛАН	ИЗМЕНА	15.05.2019	МАК
81	81	ИЗМЕНА НА ПЛАН	ИЗМЕНА	15.05.2019	МАК
82	82	ИЗМЕНА НА ПЛАН	ИЗМЕНА	15.05.2019	МАК
83	83	ИЗМЕНА НА ПЛАН	ИЗМЕНА	15.05.2019	МАК
84	84	ИЗМЕНА НА ПЛАН	ИЗМЕНА	15.05.2019	МАК
85	85	ИЗМЕНА НА ПЛАН	ИЗМЕНА	15.05.2019	МАК
86	86	ИЗМЕНА НА ПЛАН	ИЗМЕНА	15.05.2019	МАК
87	87	ИЗМЕНА НА ПЛАН	ИЗМЕНА	15.05.2019	МАК
88	88	ИЗМЕНА НА ПЛАН	ИЗМЕНА	15.05.2019	МАК
89	89	ИЗМЕНА НА ПЛАН	ИЗМЕНА	15.05.2019	МАК
90	90	ИЗМЕНА НА ПЛАН	ИЗМЕНА	15.05.2019	МАК
91	91	ИЗМЕНА НА ПЛАН	ИЗМЕНА	15.05.2019	МАК
92	92	ИЗМЕНА НА ПЛАН	ИЗМЕНА	15.05.2019	МАК
93	93	ИЗМЕНА НА ПЛАН	ИЗМЕНА	15.05.2019	МАК
94	94	ИЗМЕНА НА ПЛАН	ИЗМЕНА	15.05.2019	МАК
95	95	ИЗМЕНА НА ПЛАН	ИЗМЕНА	15.05.2019	МАК
96	96	ИЗМЕНА НА ПЛАН	ИЗМЕНА	15.05.2019	МАК
97	97	ИЗМЕНА НА ПЛАН	ИЗМЕНА	15.05.2019	МАК
98	98	ИЗМЕНА НА ПЛАН	ИЗМЕНА	15.05.2019	МАК
99	99	ИЗМЕНА НА ПЛАН	ИЗМЕНА	15.05.2019	МАК
100	100	ИЗМЕНА НА ПЛАН	ИЗМЕНА	15.05.2019	МАК

№	ИЗМЕНА	ОПИСАНИЕ	СТАТУС	ДАТУМ	ПОСРЕДНИК
71	71	ИЗМЕНА НА ПЛАН	ИЗМЕНА	15.05.2019	МАК
72	72	ИЗМЕНА НА ПЛАН	ИЗМЕНА	15.05.2019	МАК
73	73	ИЗМЕНА НА ПЛАН	ИЗМЕНА	15.05.2019	МАК
74	74	ИЗМЕНА НА ПЛАН	ИЗМЕНА	15.05.2019	МАК
75	75	ИЗМЕНА НА ПЛАН	ИЗМЕНА	15.05.2019	МАК
76	76	ИЗМЕНА НА ПЛАН	ИЗМЕНА	15.05.2019	МАК
77	77	ИЗМЕНА НА ПЛАН	ИЗМЕНА	15.05.2019	МАК
78	78	ИЗМЕНА НА ПЛАН	ИЗМЕНА	15.05.2019	МАК
79	79	ИЗМЕНА НА ПЛАН	ИЗМЕНА	15.05.2019	МАК
80	80	ИЗМЕНА НА ПЛАН	ИЗМЕНА	15.05.2019	МАК
81	81	ИЗМЕНА НА ПЛАН	ИЗМЕНА	15.05.2019	МАК
82	82	ИЗМЕНА НА ПЛАН	ИЗМЕНА	15.05.2019	МАК
83	83	ИЗМЕНА НА ПЛАН	ИЗМЕНА	15.05.2019	МАК
84	84	ИЗМЕНА НА ПЛАН	ИЗМЕНА	15.05.2019	МАК
85	85	ИЗМЕНА НА ПЛАН	ИЗМЕНА	15.05.2019	МАК
86	86	ИЗМЕНА НА ПЛАН	ИЗМЕНА	15.05.2019	МАК
87	87	ИЗМЕНА НА ПЛАН	ИЗМЕНА	15.05.2019	МАК
88	88	ИЗМЕНА НА ПЛАН	ИЗМЕНА	15.05.2019	МАК
89	89	ИЗМЕНА НА ПЛАН	ИЗМЕНА	15.05.2019	МАК
90	90	ИЗМЕНА НА ПЛАН	ИЗМЕНА	15.05.2019	МАК
91	91	ИЗМЕНА НА ПЛАН	ИЗМЕНА	15.05.2019	МАК
92	92	ИЗМЕНА НА ПЛАН	ИЗМЕНА	15.05.2019	МАК
93	93	ИЗМЕНА НА ПЛАН	ИЗМЕНА	15.05.2019	МАК
94	94	ИЗМЕНА НА ПЛАН	ИЗМЕНА	15.05.2019	МАК
95	95	ИЗМЕНА НА ПЛАН	ИЗМЕНА	15.05.2019	МАК
96	96	ИЗМЕНА НА ПЛАН	ИЗМЕНА	15.05.2019	МАК
97	97	ИЗМЕНА НА ПЛАН	ИЗМЕНА	15.05.2019	МАК
98	98	ИЗМЕНА НА ПЛАН	ИЗМЕНА	15.05.2019	МАК
99	99	ИЗМЕНА НА ПЛАН	ИЗМЕНА	15.05.2019	МАК
100	100	ИЗМЕНА НА ПЛАН	ИЗМЕНА	15.05.2019	МАК



УРБАНИСТИЧКИ ПРОЕКТ ВОН ОПФАТ НА УРБАНИСТИЧКИ ПЛАН ЗА ГРАДБА СО НАМЕНА А1.5 - СТАНБЕНИ КУЌИ ВО СОСТАВ НА СЕЛСКО СТОПАНСКИ ДВОР НА КП БР. 454 И КП БР. 456 ИЛ.В. „ГРОБИШТА“, КО КАЖАНИ, ОПШТИНА БИТОЛА

СИНТЕЗЕН ПРИКАЗ
— Планово - проектна документација —

- ОПИС НА НАМЕНИ:**
- Е - ИНФРАСТРУКТУРА
 - Е1 - Сообраќајна инфраструктура и други инфраструктури
 - Е1.1 - Сообраќајна инфраструктура - сообраќајна улична мрежа во населено место
 - А - ДОБИВАЊЕ
 - А1 - Добивање на вода
 - А1.1 - Станбени куќи во состав на селско - стопански двор
 - В - КОМЕРЦИЈАЛНИ И ДЕЛОВНИ НАМЕНИ
 - В2.1 - Готвење, кафе, јазол, ресторани и кафулице на трговскиот центар
- ЛЕГЕНДА:**
- ПЛОШТА НА СТОПАНСКИ ОБЈЕКТ - ПОВРНА ПЛОШТА (1:500)
 - ОПИС НА ГРАДЕБНА ПАРЦЕЛА
 - РЕГИСТРАЦИОНА ЛИНИЈА
 - ГРАНИЦА НА НАМЕНСКА ЗОНА
 - ГРАНИЦА НА ГРАДЕБНА ПАРЦЕЛА
 - ГРАДЕБНА ЛИНИЈА
 - ЕЛЕМЕНТИ НА СОБРАЊАЊА
 - ОСОБЕНА НА СОБРАЊАЊА
 - ПОПРАВЕН СЛОЈ
 - УЧНО ЗЕЛЕНИШО
 - ВКУПНО ЗЕЛЕНИШО
 - ВНАТРЕШЕН СОБРАЊАЊ
 - ПАРКОВНО ЗЕЛЕНИШО / ДЕКОВНО ЗЕЛЕНИШО
 - ГРАДБА СО СЕЛСКИ НАСАД И ГРАДИНСКИ КУЛТУРИ
 - ПРОЕКТИРАНИ БИЗНИСНИ КОТИ
 - ПРОЕКТИРАНИ ИДИВАНИ
 - ОРИЕНТАЦИОНА ПОВИ РАЈА НА СЕЛСКО СТОПАНСТВО
 - ПРОЕКТИРАНИ ЕЛЕКТРОМЕТРИЧКИ ВОДОВОДИ
 - ОПТИЧКИ КАБЕЛ
 - ПРОЕКТИРАН КАНАЛ ЗА СООБНУВАЊЕ НА АТМОСФЕРНИ ВОВИ
 - ПЛАНИРАН КАНАЛ ЗА СООБНУВАЊЕ НА АТМОСФЕРНИ ВОДИ
 - ПОСТОЈНА ВОДОВОДНА ИНФРАСТРУКТУРА

ИЗДАВАЧ	МАКЕДОНСКИ ИНЖЕНЕРСКИ СООБРАЗУВАЊЕ	ДИЗАЈНИР	МАКЕДОНСКИ ИНЖЕНЕРСКИ СООБРАЗУВАЊЕ	СТАТУС	У
ПРОЕКТИРАЊЕ	МАКЕДОНСКИ ИНЖЕНЕРСКИ СООБРАЗУВАЊЕ	ДИЗАЈНИР	МАКЕДОНСКИ ИНЖЕНЕРСКИ СООБРАЗУВАЊЕ	СТАТУС	05
ПРОЕКТИРАЊЕ	МАКЕДОНСКИ ИНЖЕНЕРСКИ СООБРАЗУВАЊЕ	ДИЗАЈНИР	МАКЕДОНСКИ ИНЖЕНЕРСКИ СООБРАЗУВАЊЕ	СТАТУС	05
ПРОЕКТИРАЊЕ	МАКЕДОНСКИ ИНЖЕНЕРСКИ СООБРАЗУВАЊЕ	ДИЗАЈНИР	МАКЕДОНСКИ ИНЖЕНЕРСКИ СООБРАЗУВАЊЕ	СТАТУС	05

Целите и/или предлог целите што треба да се постигнат со реализирањето на планскиот документ и дали истите се содржани во акт или документ.

Да
Не ✓

Дали е приложена копија од целите?

Да
Не ✓

Резиме на влијанијата врз животната средина	
<p>(Да се определи дали имплементацијата на планскиот документ ќе предизвика значително влијание врз животната средина, потребно е да ги пополните прашањата кои следат подолу како водич за определување на значителното влијание на ефектите врз животната средина, а кои се во согласност со Уредбата за критериумите врз основа на кои се донесуваат одлуките дали определени плански документи би можеле да имаат значително влијание врз животната средина и здравјето на луѓето.)</p>	
<p>Потенцијални влијанија врз животната средина од планскиот документ можат да настанат од:</p> <ul style="list-style-type: none"> - негативни влијанија, посебно во фаза на градба (емисии на штетни материи во воздухот, можни штетни влијанија врз почвата (директни и индиректни), емисии на бучава, отпад и влијанија врз флората и фауната, ќе бидат локални и со ограничен временски рок. - влијанија за време на експлатација (воздух, почва, води, зголемено ниво на бучава и вибрации и несоодветно управување со отпад) за што е потребно да се предвидат мерки за заштита 	
Веројатноста, времетраењето, фреквенцијата и повратноста на влијанијата;	<p>Содржините во планскиот опфат предвидени со планската документација особено во конструкторната фаза ќе се генерираат емисии во воздухот од градежните активности и од механизацијата, отпад, бучава, вибрации, несакани истекувања и сл. кои може да предизвикаат негативни влијанија врз здравјето на луѓето, воздухот, почвата, биолошката разновисност, пределот и сл.</p> <p>Овие влијанија се оценуваат како можни, локални, повратни и неповратни, краткорочни влијанија.</p>
Кумулативната природа на влијанијата врз животната средина и животот и здравјето на луѓето	Не се очекуваат кумулативни влијанија врз животот и здравјето на луѓето.
Прекугранична природа на влијанијата;	Нема
Ризиците по животот и здравјето на луѓето и животната средина (пр. како резултат на несреќи);	Опасност од ризици врз здравјето на луѓето или животната средина може да се јават како резултат на несреќи, пожари и хаварии.
Опсег и просторниот обем на влијанијата (географска област и големината на популацијата која ќе биде засегната).	Предметна локација се наоѓа во с.Кажани. Обемот на влијанието би бил во опсегот на селото, кое брои според Пописот од 2021 година 31 жител.
<p>Потенцијалните економски и социјални влијанија кои би ги предизвикал планскиот документ како што се:</p>	
<p>Со реализацијата на урбанистички проект вон опфат на урбанистички план за градба со намена А1.5 - станбени куќи во состав на селско стопански двор на КП 454 И КП 456 м.в. „Гробишта“, КО Кажани, Општина Битола, ќе се зголеми степенот на искористеност на земјиштето, ќе се создадат позитивни локални економски ефекти и ќе подобрат содржините во руралните средини, како и зголемување на населението и посетеноста на средината.</p>	
<p>Вредноста и ранливоста на областа која ќе биде засегната со донесување на планскиот документ:</p> <p>Постои економски бенефит кој ќе се оствари со новото планско решение за предметниот простор, односно ќе се подобри квалитетот на живеење.</p>	
Посебни природни карактеристики или културно наследство	Согласно Законот за урбанистичко планирање се вградуваат мерки за заштитна на културното наследство. Согласно член 65 од Законот за заштита на културно наследство (Сл.Весник на РМ бр. 20/04, 115/07, 18/11, 148/11, 23/13, 137/13, 164/13, 38/14, 44/14, 199/14, 104/15, 154/15,

	192/15 и 39/16, 11/18 и 20/19) ако во текот на изведување на градежни работи се дојде до археолошко наоѓалиште односно предмети од археолошко значење, изведувачот на работите е должен да го пријави откритието, да ги запре работите и да го обезбеди наоѓалиштето од евентуално оштетување и уништување а откриените предмети да ги зачува во состојба во која се најдени.
Надминувањата на стандардите за квалитет на животната средина или граничните вредности	Од предвидените плански содржини не се очекува надминување на стандардите за квалитет на животната средина, ниту пак на граничните вредности.
Интензивна употреба на земјиштето	Во рамките на просторот кој е опфатен со планскиот опфат не постои изграден градежен фонд.
Влијанијата врз областите или пејсажите кои имаат признати статус на национални или меѓународни заштитени подрачја.	На подрачјето на Општина Битола, заштитен споменик на природата е Националниот парк Пелистер, кој е значително одалечен од планскиот опфат.
<p>Објаснете го степенот до кој планскиот документ престставува рамка за спроведување на проекти и други активности во однос на локацијата, природата, големината, условите за работа или според одредување на ресурсите:</p> <p>Целта на изработката на овој план е создавање услови за организација и ефикасно користење на просторот. Со правилно планирање и проектирање и добра анализа на влијанијата, предвидената активност во својата оперативна фаза нема да претставува значителен товар врз животната средина.</p>	
<p>Објаснете ја околината во близина на проектот односно активноста која се планира да се спроведе со планскиот документ од аспект на можни влијанија врз животната средина. (пр. планот предвидува изградба на резиденцијални објекти во близина на индустриска зона, објаснете дали индустриската зона ќе има влијание врз животната средина на планираните резиденцијални проекти):</p> <p>Планскиот опфат се наоѓа село Кажани, Општина Битола. Планскиот опфат е одалечен од другите резиденцијални објекти.</p>	
<p>Објаснете ја важноста на планскиот документ за вклучување на аспектот на заштита на животната средина особено во поглед на промовирањето на одржливиот развој: (Да се наведе дали обемот на планскиот документ придонесува кон одржливоста и намалување на еколошките проблеми. Пр. еден инфраструктурен план може да има поголеми влијанија врз животната средина отколку некој образовен план на наставните планови)</p> <p>Имплементацијата на планската содржина предвидена со планот со контролирани емисии во медиумите од животната средина ќе допринесе за стопански развој во општина Битола, од аспект на приходи од комунални такси и даноци, зголемено вработување и намалување на невработеноста и сл.</p> <p>Но, од аспект на животната средина во оперативната фаза може да се генерираат емисии кои може да предизвикаат влијанија врз медиумите од животната средина, односно:</p> <p>Воздух: зголемена фреквенција на возила, работни активности на објектот;</p> <p>Бучава: зголемено ниво на бучава од превозните средства, а исто така и од работните активности кои ќе се изведуваат;</p> <p>Вода: на предметната локација ќе се генерираат санитарни и атмосферски отпадни води;</p> <p>Почва: несоодветното управување со емисиите во воздух, отпад и отпадни води генерирани во рамките на планскиот опфат може да го нарушат квалитетот на почвата;</p> <p>Културно наследство: Во границите на планскиот опфат не постојат градби или споменички</p>	

целини од културно-историско значење ниту културни предели значајни од заштитно-конзерваторски аспект;
Транспорт: зголемена фреквенција на возила;
Отпад: генерирање на отпад.
Од аспект на одржливост, донесувањето на планот позитивно ќе влијае врз:
- Привлекување на нова работна сила и вработување, намалување на сиромаштијата;
Допринос во локалната и национална економија.

Кои еколошки проблеми се релевантни за планскиот документ. Опишете зошто истите се релевантни и опишете ја нивната природа и сериозност.
(Објаснете ги проблемите кои спроведувањето на планскиот документ може да ги предизвика или да доведе до нивно зголемување, проблемите кои може да го забават неговото спроведување, како и проблеми кои спроведувањето на планскиот документ може да ги реши или намали.)

При спроведување на планскиот документ ќе се зголеми густината на сообраќајната мрежа, ќе се зголеми фреквенцијата на сообраќај, ќе се зголеми потрошувачката на енергија, вода и ќе се зголеми производството на отпад., но ќе има и зголемување на потребата од услуги. Со спроведувањето на планскиот документ генерално позитивно ќе се влијае на локалната економија и животната средина.

Објаснете како планскиот документ кој е предмет на разгледување е поврзан со друг/и плански документ/и во хиерархијата на планирање. Наведете го називот на тој / тие плански документ/и и наведете ги клучните влијанија на тие плански документи врз животната средина. Определете ги разликите во клучните одлуки што се носат со предметниот плански документ и другите плански документи кои биле или ќе бидат предмет на оцена.

Реализацијата на планскиот документ претставува донесување на урбанистички проект врз основа на издадени услови за планирање на просторот и Решение од Министерството за животна средина и просторно планирање, Просторен План на Република Северна Македонија.

Доколку потенцијалните влијанија на клучните одлуки во планскиот документ веќе биле предмет на оцена или веќе биле разгледани во други плански документи во некоја поранешна фаза, резимирајте ги главните заклучоци на таа оцена и како тие заклучоци се користени во процесот на одлучување. Опишете дали претходно спроведената оценка е направена согласно најновите сознанија за влијанијата врз животната средина со цел да може истата да се користи во процесот на усвојување на постоечкиот плански документ.

За предметниот простор нема претходно изработена урбанистичка документација.

Доколку потенцијалните влијанија од клучната одлука во овој плански документ ќе биде оценета во некоја подоцнежна фаза на планирање на пониско ниво, наведете како ќе обезбедите влијанијата што се утврдени во оваа фаза на донесување на планскиот документ да се земат во предвид при носењето на одлуката во подоцнежната фаза (пр. се спроведува стратедиска оцена на урбанистички план во кој се предвидува изграба на објект кој подлежи на постапка на оцена на влијанието врз животната средина).

Согласно Законот за животна средина и Уредбата за определување на критериумите врз основа на кои се утврдува потребата за спроведување на постапката за оцена на влијанијата врз животната средина потребно е да се утврди потреба за спроведување на постапка за оцена на влијанието на проектот врз животната средина. Потребата од оцена на влијанијата врз животната средина ја донесува Органот на државната управа надлежен за работите од областа на животната средина. Согласно Законот за животна средина, правните или физичките лица кој вршат дејности или активности кои не спаѓаат во проектите за кои се спроведува постапка за оцена на влијанието врз животната средина се должни да изготват Елаборат за заштита на животната средина, со цел да се оцени влијанието на дејностите или активностите врз животната средина, пред да започнат со спроведување на проектот и истиот да го достават до органот надлежен за одобрување на спроведувањето на проектот.

ИЗЈАВА

Изјавуваме дека податоците дадени во овој формулар се точни, вистинити и комплетни.

Функција, име и презиме и потпис на лицето кој го носи планскиот документ во име на органот	Градоначалник  Тони Коџановски
Датум 01.12.2025 Место Битола 08-1208/2	